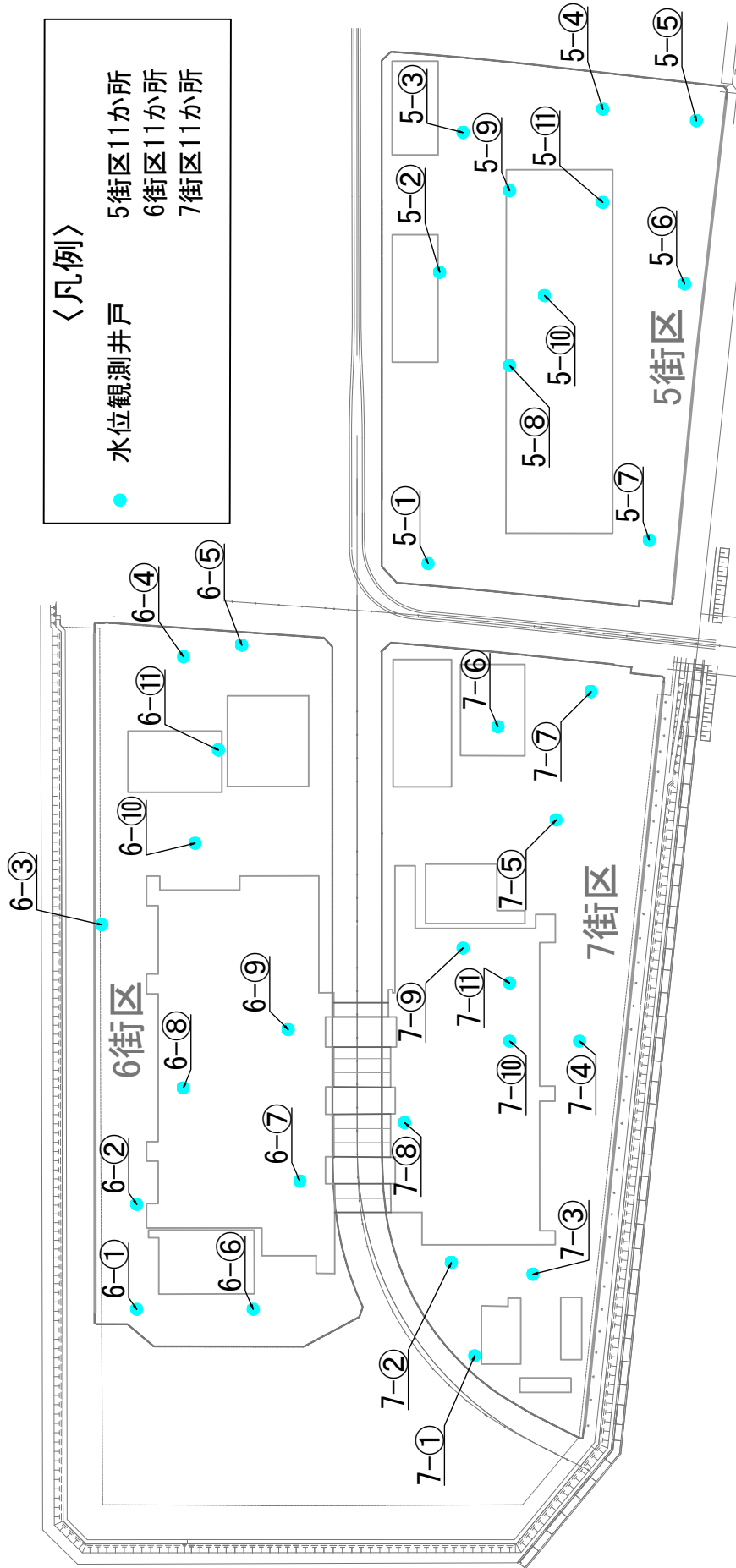
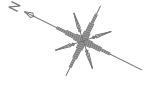


## 資料 2

# 地下水位の状況について

# 水位観測 井戸配置図



豊洲市場用地における地下水水位測定結果

(単位: A.P+ m)

測定日	観測井戸における地下水水位																																
	5街区(青果棟)									6街区(水産仲卸売場棟)									7街区(水産卸売場棟)														
	5-①	5-②	5-③	5-④	5-⑤	5-⑥	5-⑦	5-⑧	5-⑨	5-⑩	5-⑪	6-①	6-②	6-③	6-④	6-⑤	6-⑥	6-⑦	6-⑧	6-⑨	6-⑩	6-⑪	7-①	7-②	7-③	7-④	7-⑤	7-⑥	7-⑦	7-⑧	7-⑨	7-⑩	7-⑪
令和4年1月19日	水	2.38	1.87	2.20	1.95	2.13	1.17	1.32	1.81	1.79	1.61	1.67	2.42	1.88	1.21	-	2.37	2.33	1.73	2.18	2.09	2.00	2.60	2.07	2.55	0.00	1.62	2.72	2.11	2.07	2.07	1.77	1.90
1月26日	水	2.39	1.87	2.13	1.95	2.11	1.44	1.39	1.84	1.79	1.67	1.74	2.43	1.69	1.01	-	2.06	2.33	1.68	2.21	2.04	2.00	1.79	1.90	2.50	0.00	1.69	2.66	1.88	2.12	2.09	1.80	1.94
2月2日	水	2.31	1.83	2.06	1.90	1.90	1.40	1.38	1.80	1.77	1.63	1.68	2.38	1.60	0.92	-	1.94	2.28	1.61	2.17	1.97	1.90	1.41	2.11	2.44	0.00	1.50	2.57	1.67	2.09	2.04	1.75	1.90
2月16日	水	2.32	1.86	1.85	2.11	2.08	1.72	1.25	1.86	1.77	1.73	1.78	2.48	1.59	1.09	-	1.96	2.38	1.59	2.23	1.99	2.06	1.20	1.89	2.58	0.00	1.66	2.64	1.89	2.21	2.24	1.86	2.00
3月2日	水	2.43	1.88	1.88	1.99	2.04	2.21	1.28	1.81	1.79	1.69	1.74	2.47	1.59	1.39	-	2.02	2.31	1.52	2.18	1.92	1.96	1.24	1.92	2.50	0.00	1.05	2.50	1.99	2.16	2.12	1.82	1.97
3月9日	水	2.33	1.84	1.90	1.91	2.04	1.77	1.20	1.69	1.78	1.58	1.64	2.40	1.46	1.26	-	1.77	2.23	1.43	2.12	1.87	1.86	0.88	1.84	2.34	0.00	0.96	2.36	1.77	2.04	2.04	1.71	1.88
3月16日	水	2.33	1.79	1.89	1.89	2.00	1.45	1.25	1.72	1.76	1.62	1.66	2.39	1.45	1.15	-	1.67	2.23	1.34	2.13	1.84	1.77	0.79	1.82	2.38	0.00	1.16	2.48	1.62	2.09	2.07	1.73	1.90
3月30日	水	2.46	1.83	1.85	2.01	2.16	1.95	1.41	1.64	1.81	1.58	1.64	2.65	1.60	1.26	-	2.10	2.27	1.34	2.13	1.89	1.97	1.79	2.05	2.45	0.00	1.87	2.56	1.97	2.05	2.13	1.72	1.90
5月11日	水	2.72	2.07	2.20	2.08	2.29	1.98	1.99	1.76	1.88	1.68	1.75	2.69	2.15	1.39	-	2.95	2.47	1.75	2.16	2.04	2.21	2.50	2.16	2.78	0.00	2.11	2.92	2.33	2.09	2.19	1.84	1.96
5月18日	水	2.68	2.06	1.93	2.11	2.33	2.19	1.96	1.77	1.89	1.64	1.73	2.73	2.23	1.36	-	2.87	2.47	1.80	2.15	2.05	2.22	2.36	2.12	2.88	0.00	2.18	2.95	2.27	2.06	2.16	1.80	1.94
5月25日	水	2.59	2.06	1.94	2.08	2.30	2.09	2.00	1.83	1.88	1.68	1.78	2.65	2.16	1.25	-	2.75	2.49	1.88	2.18	2.05	2.17	2.34	2.06	2.82	0.00	2.43	2.96	1.92	2.10	2.16	1.84	1.97
6月1日	水	2.57	2.00	2.03	2.05	2.27	2.05	1.80	1.86	1.88	1.68	1.78	2.65	2.13	1.21	-	2.69	2.48	1.88	2.18	2.00	2.15	2.24	2.01	2.79	0.00	2.13	2.93	1.83	2.10	2.20	1.83	1.96
6月8日	水	2.59	1.94	1.88	2.06	2.29	2.41	1.82	1.83	1.90	1.64	1.74	2.64	2.18	1.49	-	2.75	2.46	1.88	2.17	2.04	2.20	2.32	2.01	2.64	0.00	1.96	2.88	1.70	2.07	2.19	1.78	1.93
6月15日	水	2.55	1.95	1.89	2.04	2.26	2.08	1.42	1.84	1.91	1.69	1.79	2.62	2.08	1.65	-	2.62	2.46	1.91	2.18	2.04	2.19	2.53	1.93	2.53	0.00	1.97	2.86	1.81	2.09	2.15	1.80	1.95
6月22日	水	2.49	1.94	1.90	2.00	2.24	2.17	1.53	1.87	1.88	1.69	1.77	2.59	2.08	1.51	-	2.48	2.44	1.92	2.18	2.02	2.13	2.61	1.84	2.52	0.00	0.09	2.83	1.77	2.12	2.18	1.81	1.96
6月29日	水	2.46	1.89	1.95	1.99	2.24	2.28	1.58	1.87	1.87	1.70	1.78	2.54	1.92	1.47	-	2.44	2.40	1.91	2.18	1.98	2.07	2.52	1.65	2.49	0.00	0.13	2.78	1.75	2.13	2.15	1.81	1.99
7月6日	水	2.45	1.89	1.86	1.98	2.26	0.80	1.15	1.89	1.88	1.73	1.80	2.53	1.90	1.45	-	2.31	2.39	1.89	2.20	1.95	2.05	2.51	1.80	2.55	0.00	0.05	2.74	1.62	2.17	2.18	1.84	2.01
7月13日	水	2.57	1.88	1.88	1.95	2.23	0.62	1.13	1.86	1.89	1.71	1.79	2.72	1.86	1.84	-	2.17	2.34	1.83	2.18	1.93	2.05	2.76	1.75	2.50	0.00	0.21	2.66	1.61	2.14	2.22	1.81	1.99
7月27日	水	2.70	2.14	2.13	2.10	2.35	0.73	2.33	1.87	1.91	1.69	1.81	2.75	2.25	1.63	-	3.44	2.53	2.11	2.20	2.39	2.54	2.74	2.18	2.81	0.00	0.80	3.14	2.23	2.09	2.23	1.83	2.02
8月3日	水	2.63	2.08	2.07	2.08	2.24	0.76	2.36	1.92	1.92	1.73	1.83	2.67	2.08	1.54	-	3.10	2.55	2.06	2.23	2.28	2.40	2.44	2.18	2.83	0.00	0.53	3.11	2.21	2.15	2.19	1.88	2.05
8月16日	火	2.63	2.00	2.06	2.05	2.24	0.89	2.27	1.95	1.92	1.73	1.84	2.68	2.07	1.55	-	3.11	2.55	1.97	2.26	2.16	2.34	2.83	2.22	2.77	0.00	0.59	2.71	2.11	2.17	2.24	1.92	2.05
8月24日	水	2.56	1.97	2.04	2.01	2.19	0.88	2.22	1.94	1.90	1.71	1.83	2.63	2.00	1.49	-	2.88	2.53	1.94	2.24	2.15	2.29	2.54	2.12	2.64	0.00	0.64	2.93	2.03	2.15	2.17	1.93	2.02
8月31日	水	2.51	1.94	2.08	1.99	2.13	0.83	2.16	1.91	1.90	1.72	1.82	2.61	1.99	1.41	-	2.62	2.51	1.92	2.23	2.09	2.21	2.39	2.04	2.56	0.00	0.67	2.83	1.94	2.13	2.21	1.93	1.98
9月7日	水	2.31	1.91	2.07	2.00	2.17	0.92	2.14	1.91	1.89	1.72	1.82	2.61	2.01	1.45	-	2.77	2.49	1.92	2.23	2.08	2.25	2.52	1.95	2.57	0.00	0.94	2.84	1.92	2.14	2.18	1.93	1.97
9月14日	水	2.48	1.91	2.04	1.96	2.13	0.88	2.11	1.88	1.88	1.70	1.79	2.69	1.99	1.40	-	2.55	2.47	1.90	2.21	2.04	2.18	2.50	1.95	2.54	0.00	0.99	2.78	1.79	2.12	2.16	1.97	1.95
9月28日	水	2.97	2.51	2.47	2.21	2.56	1.55	2.66	1.94	1.91	1.74	1.89	4.04	2.43	2.03	-	4.52	2.71	2.18	2.33	2.56	2.25	4.48	2.16	3.00	0.01	1.84	3.36	2.52	2.18	2.23	2.15	2.01

※5-⑧~⑩(5街区)、6-⑦~⑩(6街区)、7-⑧~⑩(7街区)は、建物下の地下水水位

※:6-④、6-⑤は、「千密万来施設」の工事に伴い、測定を休止。

# 豊洲市場用地における地下水水位測定結果

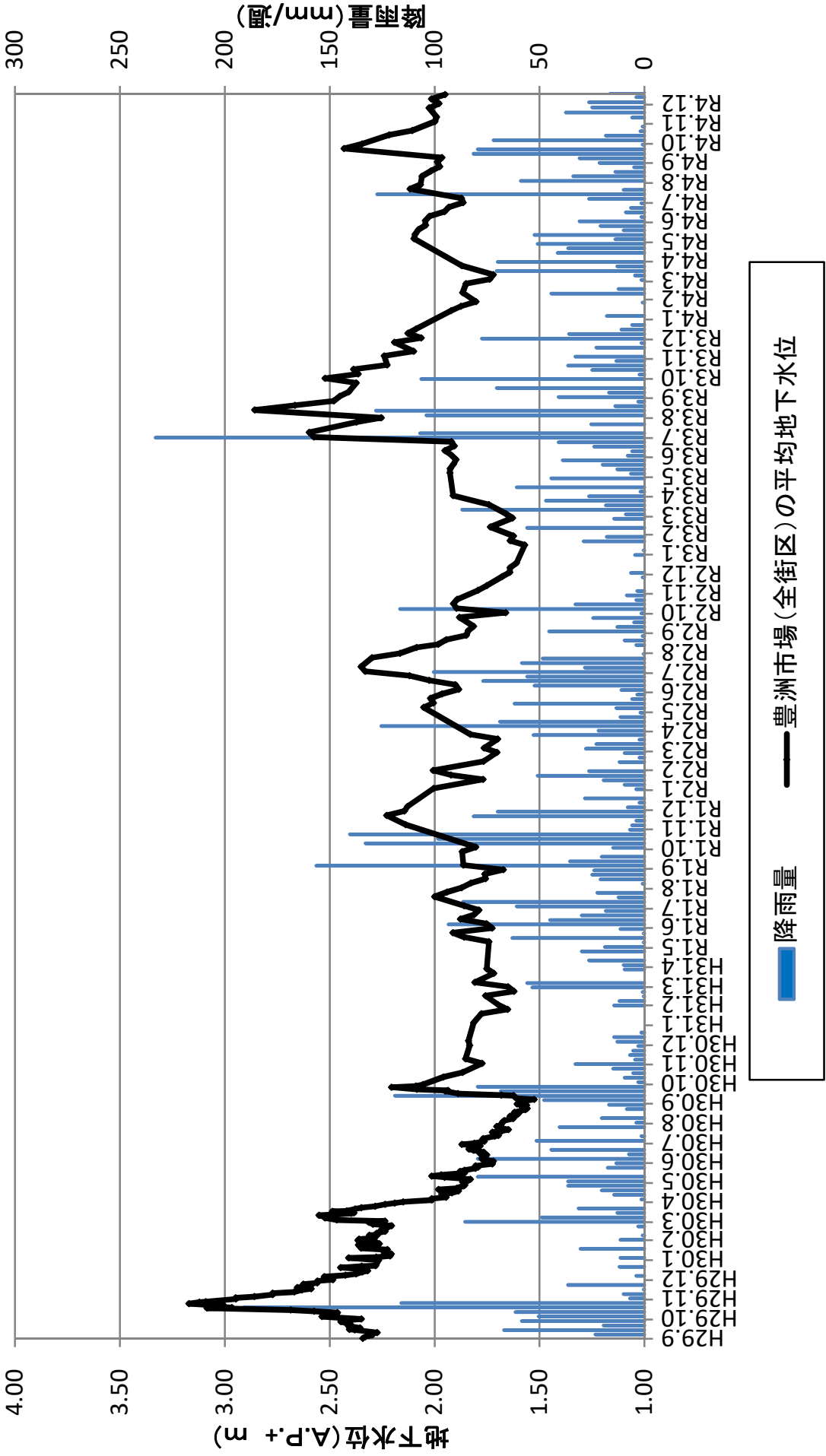
(単位: A.P+ m)

測定日	観測井戸における地下水水位																																
	5街区(青果棟)					6街区(水産仲卸売場棟)																											
	5-①	5-②	5-③	5-④	5-⑤	5-⑥	5-⑦	5-⑧	5-⑨	5-⑩	5-⑪	6-①	6-②	6-③	6-④	6-⑤	6-⑥	6-⑦	6-⑧	6-⑨	6-⑩	6-⑪	7-①	7-②	7-③	7-④	7-⑤	7-⑥	7-⑦	7-⑧	7-⑨	7-⑩	7-⑪
令和4年10月5日	水	2.74	2.32	2.39	2.14	2.19	1.30	2.63	2.00	1.89	1.76	1.89	3.59	2.56	1.73	-	3.91	2.72	2.39	2.33	2.57	2.37	3.90	2.31	2.87	0.02	1.98	3.24	2.37	2.19	2.17	2.25	2.03
10月19日	水	2.64	2.24	2.20	2.13	2.25	1.33	2.43	1.96	1.89	1.68	1.81	2.93	2.38	1.78	-	3.65	2.65	2.20	2.32	2.64	2.34	3.89	2.39	2.72	0.06	0.35	3.17	2.35	2.10	2.19	2.12	1.97
10月26日	水	2.54	2.15	2.05	2.06	2.09	1.06	2.27	1.93	1.85	1.65	1.76	2.84	2.28	1.65	-	3.25	2.60	2.07	2.27	2.59	2.44	3.54	2.20	2.65	0.07	0.06	3.03	2.18	2.07	2.12	2.07	1.95
11月9日	水	2.41	1.97	2.02	1.96	2.00	1.03	2.11	1.90	1.82	1.64	1.75	2.78	2.06	1.54	-	2.87	2.46	1.96	2.21	2.21	2.26	3.26	2.17	2.52	0.02	0.19	2.80	1.94	2.07	2.06	2.07	1.92
11月16日	水	2.41	1.93	2.06	1.95	1.92	0.80	2.13	1.94	1.82	1.69	1.80	2.69	2.10	1.44	-	2.66	2.54	1.98	2.23	2.15	2.11	3.22	2.10	2.56	0.01	0.48	2.77	1.91	2.14	2.15	2.08	1.97
11月30日	水	2.50	1.91	2.03	2.03	1.92	1.07	2.18	1.97	1.84	1.76	1.88	2.67	2.14	1.59	-	2.81	2.56	1.99	2.26	2.09	2.15	3.06	2.02	2.68	0.02	0.44	2.77	1.89	2.23	2.27	2.08	2.04
12月7日	水	2.51	1.88	1.88	2.02	1.90	1.01	2.07	1.86	1.82	1.68	1.76	2.59	2.15	1.49	-	2.83	2.51	1.94	2.22	2.07	2.15	3.26	2.03	2.60	0.00	0.20	2.72	1.81	2.15	2.23	2.06	1.98
12月14日	水	2.56	1.94	1.87	2.06	1.89	0.87	2.17	1.93	1.86	1.76	1.88	2.61	2.12	1.46	-	2.79	2.58	1.99	2.25	2.06	2.16	3.37	1.93	2.72	0.11	0.19	2.79	1.90	2.24	2.23	2.15	2.06
12月21日	水	2.42	1.89	2.06	1.96	1.83	0.88	2.03	1.79	1.81	1.63	1.74	2.51	2.04	1.31	-	2.65	2.49	1.93	2.18	2.00	2.03	3.75	2.02	2.60	0.03	0.35	2.63	1.71	2.09	2.12	2.08	1.93

※5-⑧~⑩(5街区)、6-⑦~⑩(6街区)、7-⑧~⑩(7街区)は、建物下の地下水水位

※: 6-④、6-⑤は、「千密万来施設」の工事に伴い、測定を休止。

# 豊洲市場の地下水位 (平成29年9月6日から 令和4年12月21日 まで)



# 豊洲市場の地下水位 (平成29年9月6日から 令和4年12月21日 まで)

